

## DOKUMENTACJA PROJEKTOWA

*NAZWA ZAMIERZENIA BUDOWLANEGO:*

**Wykonanie utwardzenia terenu przy Wieży Wilkanowskiej w ramach projektu: „Wspieranie strategii niskoemisyjnych poprzez modernizację, remont i przystosowanie ścieżki edukacyjnej (przyrodniczo-leśnej) pn. „Do wieży” do ruchu rowerowego i pieszego”**

*IDENTYFIKATORY DZIAŁEK EWIDENCYJNYCH, NA KTÓRYCH OBIEKT BUDOWLANY JEST USYT.:*

**Gmina Świdnica, obręb Wilkanowo  
Identyfikator działki: 080907\_2.0011, Działka nr: 915**

*INWESTOR:*

**Państwowe Gospodarstwo Leśne Lasy Państwowe Nadleśnictwo Zielona Góra  
Rybno 31  
65-943 Rybno**

*WYKONAWCA:*

**EPS - Projekt  
ul. Strumykowa 25A/8  
65-101 Zielona Góra**

*UMOWA NR:*

**S.271.14.2024 z dn. 28.02.2024 r.**

Akceptacja	Imię i nazwisko	Uprawnienia i specjalności	Data i podpis
Projektant branży drogowej:	mgr inż. Emilia Słotwińska	Upr. nr 14/04/ZG w specj. drogowej	04.2024 r.

## **SPIS TREŚCI:**

<b>OŚWIADCZENIE PROJEKTANTA .....</b>	<b>3</b>
 <b>CZĘŚĆ OPISOWA .....</b>	 <b>4</b>
1. Przedmiot zamierzenia budowlanego .....	5
2. Podstawa opracowania .....	5
3. Materiały wyjściowe .....	6
4. Inwestor .....	6
5. Lokalizacja inwestycji .....	6
6. Cel opracowania .....	6
7. Opis stanu istniejącego .....	6
8. Projektowane zagospodarowanie terenu. Opis stanu projektowanego .....	7
9. Konstrukcja nawierzchni .....	7
10. Zestawienie powierzchni .....	7
 <b>CZĘŚĆ RYSUNKOWA .....</b>	 <b>8</b>
<b>Rys. 1. Plan orientacyjny .....</b>	<b>9</b>
<b>Rys. 2. Plan sytuacyjny .....</b>	<b>10</b>
<b>Rys. 3. Przekrój normalny .....</b>	<b>11</b>
 <b>ZAŁĄCZNIKI .....</b>	 <b>12</b>
1. Uprawnienia projektowe .....	13
2. Zaświadczenie PIIB .....	15

## OŚWIADCZENIE PROJEKTANTA

Ja niżej podpisana oświadczam, że niniejsza dokumentacja projektowa dla zadania:

**Wykonanie utwardzenia terenu przy Wieży Wilkanowskiej w ramach projektu: „Wspieranie strategii niskoemisyjnych poprzez modernizację, remont i przystosowanie ścieżki edukacyjnej (przyrodniczo-leśnej) pn. „Do wieży” do ruchu rowerowego i pieszego”**

wykonana jest zgodnie z umową, zgodnie z zasadami współczesnej wiedzy technicznej, obowiązującymi ustawami, normami i przepisami techniczno-budowlanymi.

Projekt opracowany został zgodnie z przepisami określającymi jego zakres i formę i zostaje wydany w stanie kompletnym z punktu widzenia celu, któremu ma służyć.

	Imię i nazwisko	Uprawnienia i specjalności	Data i podpis
Projektant branży drogowej:	mgr inż. Emilia Słotwińska	upr. nr 14/04/ZG w specj. drogowej	04.2024 r.

# **CZEŚĆ OPISOWA**

## **CZĘŚĆ OPISOWA**

Nazwa inwestycji: ***Wykonanie utwardzenia terenu przy Wieży Wilkanowskiej w ramach projektu: „Wspieranie strategii niskoemisyjnych poprzez modernizację, remont i przystosowanie ścieżki edukacyjnej (przyrodniczo-leśnej) pn. „Do wieży” do ruchu rowerowego i pieszego”***

Zamawiający: ***PGL Lasy Państwowe Nadleśnictwo Zielona Góra  
Rybno 31  
65-943 Rybno***

Projektant: ***mgr inż. Emilia Słotwińska***

### **1. Przedmiot zamierzenia budowlanego.**

Przedmiotem zamierzenia budowlanego jest wykonanie utwardzenia terenu przy wieży Wilkanowskiej.

Szczegółową lokalizację inwestycji przedstawiono na rys. 2.

### **2. Podstawa opracowania.**

Projekt opracowano na podstawie umowy z PGL Lasy Państwowe Nadleśnictwo Zielona Góra.

### **3. Materiały wyjściowe.**

- Materiały własne Nadleśnictwa Zielona Góra;
- Inwentaryzacja i pomiary uzupełniające wykonane przez zespół projektowy;
- Prawo budowlane, ustawa z dnia 7 lipca 1994 r. (Dz.U. 1994 nr 89 poz. 414 ze zmianami Dz.U. z 2020 r. poz. 1333, 2127, 2320, z 2021 r. poz. 11,234 , 282, 784);
- Wytyczne prowadzenia robót drogowych w lasach 2013 r., Państwowe Gospodarstwo Leśne Lasy Państwowe;
- Rozporządzenie Ministra Środowiska z dnia 22 marca 2006 r. w sprawie szczegółowych zasad zabezpieczenia przeciwpożarowego lasów;
- Rozporządzenie Ministra Budownictwa i Gospodarki Morskiej z dnia 25 kwietnia 2012r, w sprawie szczegółowego zakresu i formy projektu budowlanego (Dz.U. z 2012r. poz. 462 ze zmianami).

### **4. Inwestor.**

Inwestorem jest Państwowe Gospodarstwo Leśne Lasy Państwowe Nadleśnictwo Zielona Góra, Rybno 31, 65-943 Rybno.

### **5. Lokalizacja inwestycji.**

Lokalizacja inwestycji: Gmina Świdnica, Obręb Wilkanowo identyfikator działki 080907\_2.0011, działka nr 915, której właścicielem jest Skarb Państwa Lasy Państwowe.

### **6. Cel opracowania.**

Wykonanie utwardzenia terenu przy Wieży Wilkanowskiej ma na celu uatrakcyjnienie wypraw pieszych i rowerowych biegnących w okolicy, a szczególnie prowadzących do wieży. Miejsce będzie wykorzystywane do celów edukacyjnych i turystycznych, do prowadzenia zajęć z dziećmi i młodzieżą.

### **7. Opis stanu istniejącego.**

Całość terenu objętego robotami zlokalizowana jest w przy istniejącej ścieżce przy Wieży Wilkanowskiej. Obecnie również znajduje się tutaj utwardzone leśne miejsce odpoczynku, służące pieszym i rowerzystom, znajdują się tu ławki leśne i wiata.

Istniejące utwardzenie terenu posiada nawierzchnię bardzo nieregularną, nieestetyczną, zniszczoną, z licznymi uskokami.

W obrębie niniejszego zadania brak istniejącego uzbrojenia terenu. Nie wyklucza się istnienia w terenie urządzeń obcych. Zaleca się próbne przekopy. W razie napotkania urządzeń obcych należy zawiadomić właściwy organ.

## **8. Projektowane zagospodarowanie terenu. Opis stanu projektowanego.**

Zaprojektowano przebudowę nawierzchni istniejącego miejsca jako utwardzenie terenu w kształcie prostokąta o wymiarach 15,00m x 20,00m z wyokrągleniami na połączeniu z istniejącą krawężnią istniejącej ścieżki o promieniach 5,00m. Sposób odwodnienia powierzchni utwardzonych nie ulega zmianie w stosunku do istniejącego, tzn. w miejscu (nawierzchnia przepuszczalna) oraz w przyległy teren.

Zakres przebudowy pokazano na rys.2.

## **9. Konstrukcja nawierzchni**

### **Zaprojektowano nawierzchnię miejsca utwardzonego w konstrukcji:**

- Warstwa kłınca kamiennego 4/31,5 z miałem kamiennym 0,075/4 do zamulenia - 10cm
- Warstwa kruszywa łamanego 0/63 stabilizowanego mechanicznie - 15cm

### **Zaprojektowano wyrównanie terenu:**

- Grunt rodzimy, z ewentualnym wymieszaniem z humusem - 10cm

## **10. Zestawienie powierzchni.**

Powierzchnia utwardzonego terenu: 308,3 m<sup>2</sup>

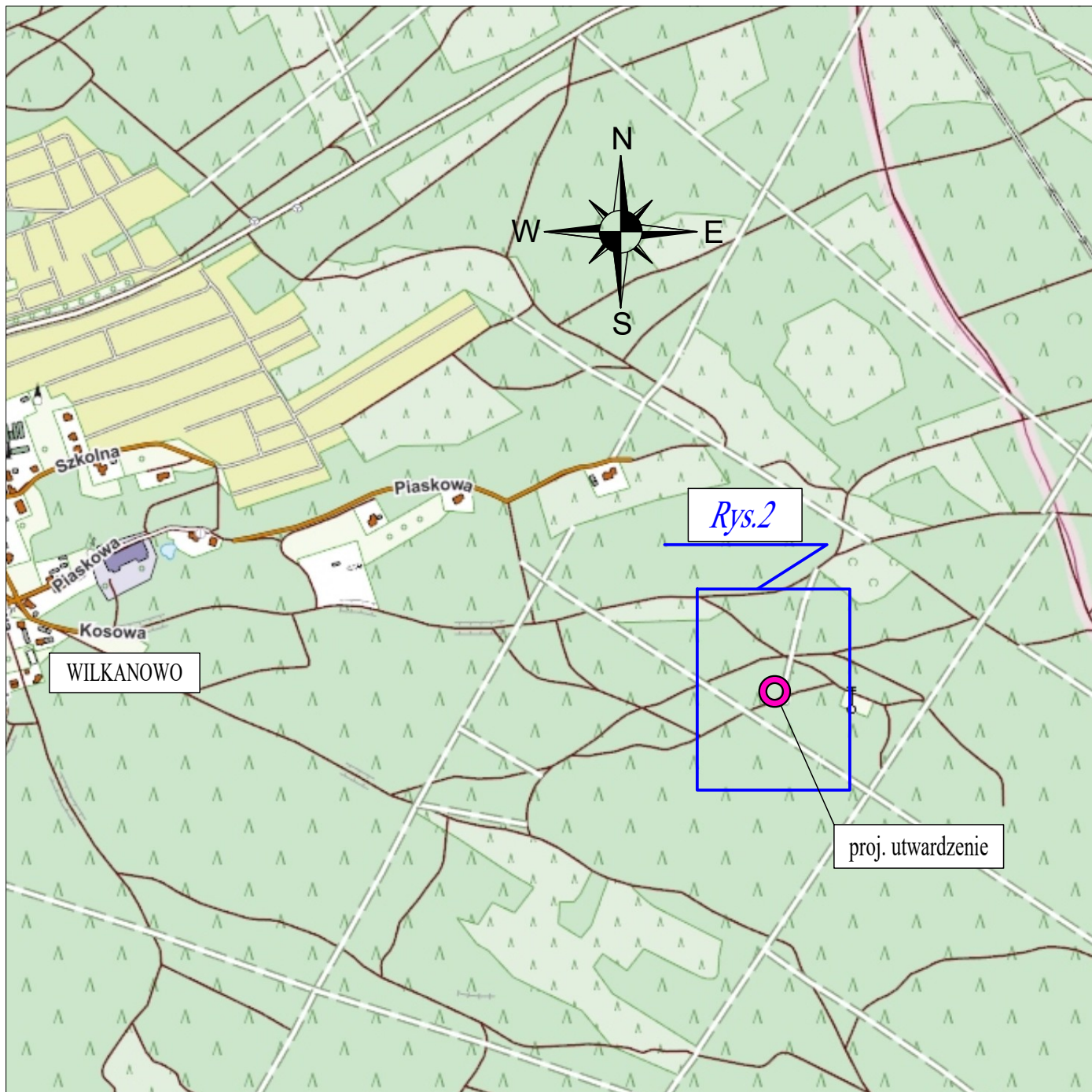
Powierzchnia wyrównania terenu gruntem rodzimym: 135,0 m<sup>2</sup>

Opracowała:

mgr inż. Emilia Słotwińska

# **CZEŚĆ RYSUNKOWA**





**EPS Projekt**  
Biuro Projektów i Nadzorów  
Emilia Słotwińska

EPS - Projekt  
Biuro Projektów i Nadzorów  
Emilia Słotwińska  
ul. Strumykowa 25A/8  
65-101 Zielona Góra  
tel. 605 15 42 47  
e-mail: eps-projekt@o2.pl

**OBIĘKT:**

Wykonanie utwardzenia terenu przy wieży Wilkanowskiej w ramach projektu: "Wspieranie strategii niskoemisyjnych poprzez modernizację, remont i przystosowanie ścieżki edukacyjnej (przyrodniczo-leśnej) pn. "Do wieży" do ruchu rowerowego i pieszego" obręb Wilkanowo, działka nr: 915

**RYSUNEK:**

## PLAN ORIENTACYJNY

skala 1 : 10 000

	imię i nazwisko:	uprawnienia:	data i podpis:	nr rys.
PROJEKTANT BR. DROGOWEJ:	mgr inż. Emilia Słotwińska	upr. nr 14/04/ZG w specj. drogowej	03.2024 r.	1

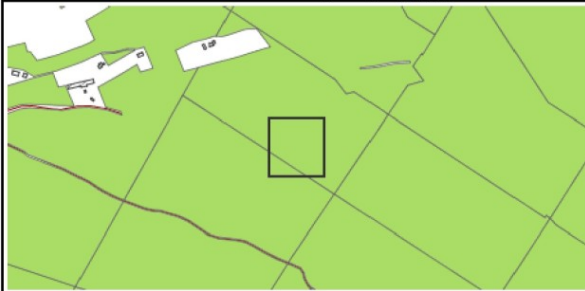
DATA: marzec 2024 r.



Planowany plac oddz.  
915-k,m  
Nadleśnictwo Zielona Góra  
Lesnictwo Ochla  
Stan na 08-02-2024



Skala 1:1000  
0 5 10 m



Legenda:

- Inne obiekty infrastruktury

Inne

Droga leśna

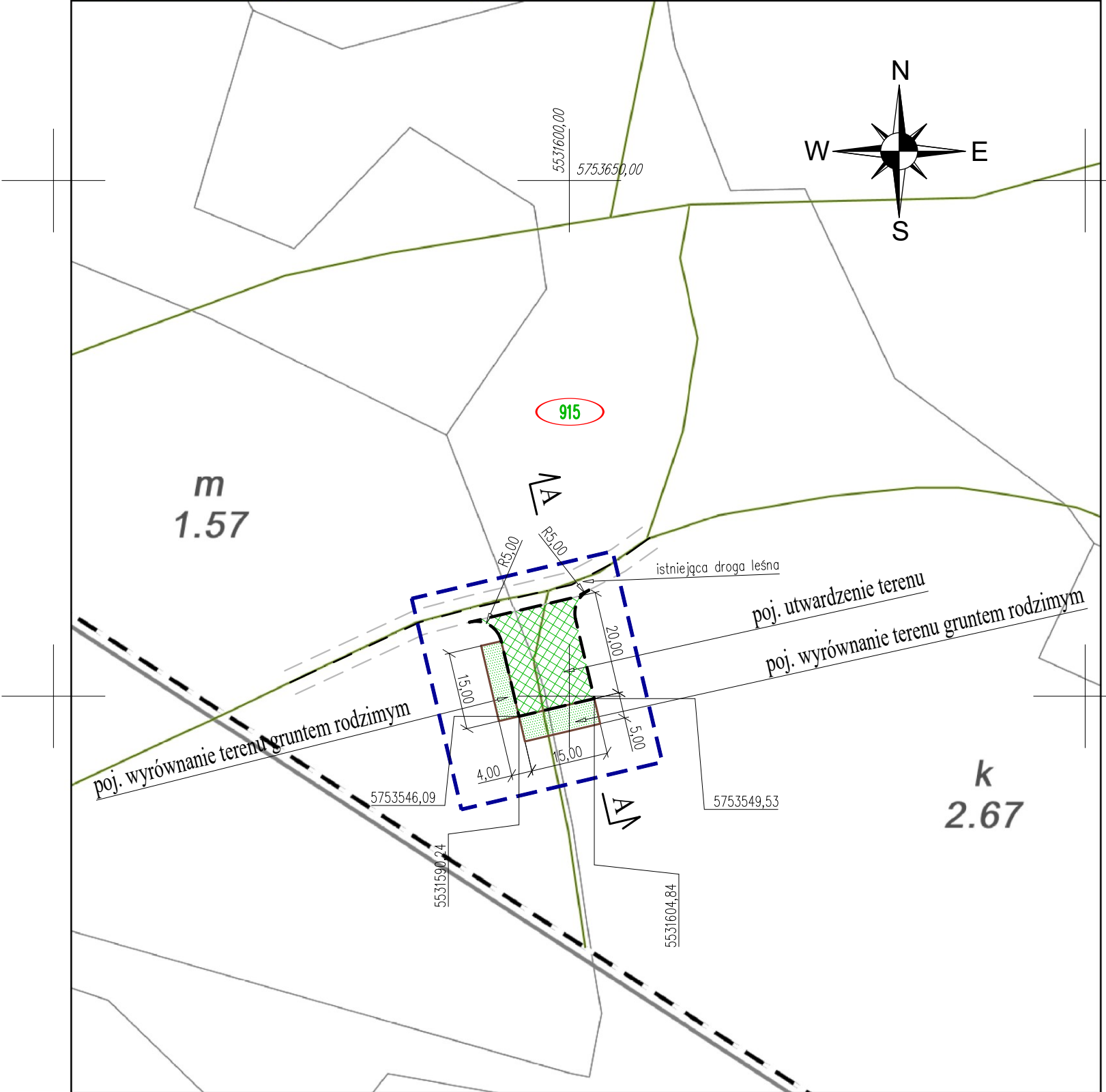
Linie podziału powierzchniowego
- Wydzielenia

Nadleśnictwa

Oddziały

Leśnictwa

Inne obiekty



Legenda dotycząca granic działek:

- zakres inwestycji objęty wnioskiem
- 915

915
- nr działki istniejącej
- nr działki objętej wnioskiem

Legenda branży drogowej:

- oś drogi leśnej
- proj. krawędź nawierzchni utwardzenia terenu
- proj. wyrównania gruntem rodzimym



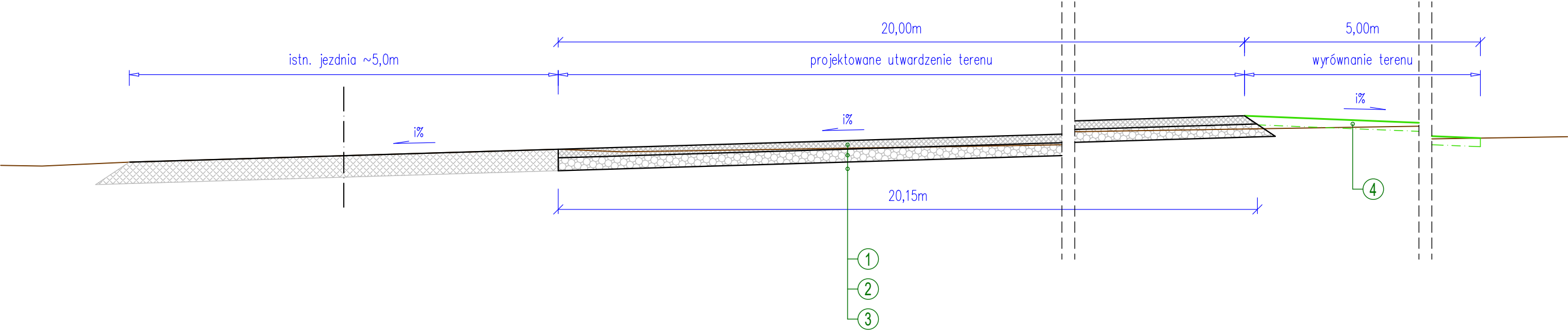
EPS - Projekt  
Biuro Projektów i Nadzorów  
Emilia Słotwińska  
ul. Strumykowa 25A/8  
65-101 Zielona Góra  
tel. 605 15 42 47  
e-mail: eps-projekt@o2.pl

OBIĘKT:  
Wykonanie utwardzenia terenu przy wieży Wilkanowskiej w ramach projektu: "Wspieranie strategii niskoemisyjnych poprzez modernizację, remont i przystosowanie ścieżki edukacyjnej (przyrodniczo-leśnej) pn. "Do wieży" do ruchu rowerowego i pieszego" obręb Wilkanowo, działka nr: 915

RYSUNEK:  
**PLAN SYTUACYJNY**  
skala 1 : 1000

	imię i nazwisko:	uprawnienia:	data i podpis:	nr rys.
PROJEKTANT BR. DROGOWEJ:	mgr inż. Emilia Słotwińska	upr. nr 14/04/ZG w specj. drogowej	03.2024 r.	2

PRZEKRÓJ NORMALNY A-A



OZNACZENIA:

- ① - 10cm - w-wa kłińca kamiennego 4/31,5 z miałem kamiennym 0,075/4 do zamulenia
- ② - 15cm - w-wa kruszywa łaman. 0/63 stabiliz. mechanicznie
- ③ - podłoże gruntowe oczyszczone z humusu, gleby, ściółki - wyprofilowane i zagęszczone do E2 min. 80MPa; ukształt. podłużne i poprzeczne: kopertowo lub daszkowo lub jednostronnie zapewniające odpływ wody, i min. 1%
- ④ - 10cm - wyrównanie terenu gruntem rodzimym ewentualnie wymieszanym z humusem

**EPS Projekt**  
Biuro Projektów i Nadzorów  
Emilia Słotwińska  
ul. Strumykowa 25A/8  
65-101 Zielona Góra  
tel. 605 15 42 47  
e-mail: eps-projekt@o2.pl

EPS - Projekt  
Biuro Projektów i Nadzorów  
Emilia Słotwińska  
ul. Strumykowa 25A/8  
65-101 Zielona Góra  
tel. 605 15 42 47  
e-mail: eps-projekt@o2.pl

**OBIEKT:**  
Wykonanie utwardzenia terenu przy wieży Wilkanowskiej w ramach projektu: "Wspieranie strategii niskoemisyjnych poprzez modernizację, remont i przystosowanie ścieżki edukacyjnej (przyrodniczo-leśnej) pn. "Do wieży" do ruchu rowerowego i pieszego" obręb Wilkanowo, działka nr: 915

**RYSUNEK:**  
**PRZEKRÓJ NORMALNY**  
skala 1 : 50

	imię i nazwisko:	uprawnienia:	data i podpis:	nr rys.
PROJEKTANT BR. DROGOWEJ:	mgr inż. Emilia Słotwińska	upr. nr 14/04/ZG w specj. drogowej	04.2024 r.	3

DATA: kwiecień 2024 r.

## **ZAŁĄCZNIKI**



LUBUSKA OKRĘGOWA IZBA  
INŻYNIERÓW BUDOWNICTWA  
w Zielonej Górze  
Okręgowa Komisja Kwalifikacyjna  
sygn. akt. LUKZ/OKK/7131/2/04

Zielona Góra dnia 25 maja 2004r.

## DECYZJA

Na podstawie art. 24 ust. 1 pkt 2 ustawy z dnia 15 grudnia 2000r. o samorządach zawodowych architektów, inżynierów budownictwa oraz urbanistów (*Dz. U. z 2001 r. Nr 5 poz. 42 z późn. zm.*) i art. 12 ust. 3, art. 13 ust. 1 pkt 1, art. 14, ust. 1, pkt 2a ustawy z dnia 7 lipca 1994r. Prawo budowlane (*tekst jednolity: Dz. U. z 2003r. Nr 207 poz. 2016 z późn. zm.*) oraz § 9 ust. 1 rozporządzenia Ministra Gospodarki Przestrzennej i Budownictwa z dnia 30 grudnia 1994r. w sprawie samodzielnych funkcji technicznych w budownictwie (*Dz. U. z 1995r. Nr 8 poz. 38 z późn. zm.*).

### Okręgowa Komisja Kwalifikacyjna n a d a j e

Pani **Emilii SŁOTWIŃSKIEJ**  
magistrowi inżynierowi budownictwa  
urodzonej dnia 18 października 1976r. w Lubinie

### UPRAWNIENIA BUDOWLANE numer ewidencyjny 14/04/ZG

do projektowania bez ograniczeń  
w specjalności drogowej

### UZASADNIENIE

W związku z uwzględnieniem w całości żądania strony na podstawie art. 107 § 4 Kpa odstępuje się od uzasadnienia decyzji. Zakres nadanych uprawnień wskazano na odwrocie decyzji

### Pouczenie

Od niniejszej decyzji służy odwołanie do Krajowej Komisji Kwalifikacyjnej Polskiej Izby Inżynierów Budownictwa w Warszawie, za pośrednictwem Okręgowej Komisji Kwalifikacyjnej Lubuskiej Okręgowej Izby Inżynierów Budownictwa w Zielonej Górze w terminie 14 dni od daty jej doręczenia

### Skład orzekający Okręgowej Komisji Kwalifikacyjnej

1. Tadeusz Wawrzyniak

2. Jan Sękowski

3. Tadeusz Glapa

PRZEWODNICZĄCY  
Okręgowa Komisja Kwalifikacyjna  
Lubuskiej Okręgowej Izby  
Inżynierów Budownictwa  
w Zielonej Górze  
Tadeusz Glapa



Otrzymują:

1. Pani Emilia Słotwińska  
zam. 65-229 Zielona Góra, ul. Władysława IV 18/36
2. Okręgowa Rada Izby w/m
3. Główny Inspektor Nadzoru Budowlanego
4. aa.

**I. Uprawnienia budowlane w specjalności drogowej bez ograniczeń stanowią podstawę do:**

1. projektowania : wszystkich dróg kołowych oraz dróg przeznaczonych do ruchu i postoju statków powietrznych , łącznie z typowymi lub powtarzalnymi mostami o długości całkowitej do 10m i przepustami.
2. do sporządzania projektów zagospodarowania działki i terenu zgodnie z art. 34 ust.3b ustawy -Prawo budowlane .
- 3.

**II. Uprawnienia budowlane w specjalności drogowej bez ograniczeń uprawniają również do :**

1. projektowania w specjalności konstrukcyjno budowlanej w ograniczonym zakresie ( § 5 ust.2 pkt 1 i 2,)

\* \* \*



## Zaświadczenie

o numerze weryfikacyjnym:

LBS-131-XML-47U \*

Pani Emilia Słotwińska o numerze ewidencyjnym LBS/BD/0157/07  
adres zamieszkania ul. Strumykowa 25a/8, 65-101 Zielona Góra  
jest członkiem Lubuskiej Okręgowej Izby Inżynierów Budownictwa i posiada wymagane  
ubezpieczenie od odpowiedzialności cywilnej.  
Niniejsze zaświadczenie jest ważne od 2024-01-01 do 2024-12-31.

Zaświadczenie zostało wygenerowane elektronicznie i opatrzone bezpiecznym podpisem elektronicznym  
weryfikowanym przy pomocy ważnego kwalifikowanego certyfikatu w dniu 2023-12-06 roku przez:

Wojciech Poręba, Przewodniczący Rady Lubuskiej Okręgowej Izby Inżynierów Budownictwa.

Zgodnie z art. 78<sup>1</sup> K.c.

§ 1. Do zachowania elektronicznej formy czynności prawnej wystarczy złożenie oświadczenia woli w postaci elektronicznej i opatrzenie go  
kwalifikowanym podpisem elektronicznym.

§ 2. Oświadczenie woli złożone w formie elektronicznej jest równoważne z oświadczeniem woli złożonym w formie pisemnej.

\* Weryfikację poprawności danych w niniejszym zaświadczeniu można sprawdzić za pomocą numeru weryfikacyjnego zaświadczenia na  
stronie Polskiej Izby Inżynierów Budownictwa [www.piib.org.pl](http://www.piib.org.pl) lub kontaktując się z biurem właściwej Okręgowej Izby Inżynierów  
Budownictwa.

